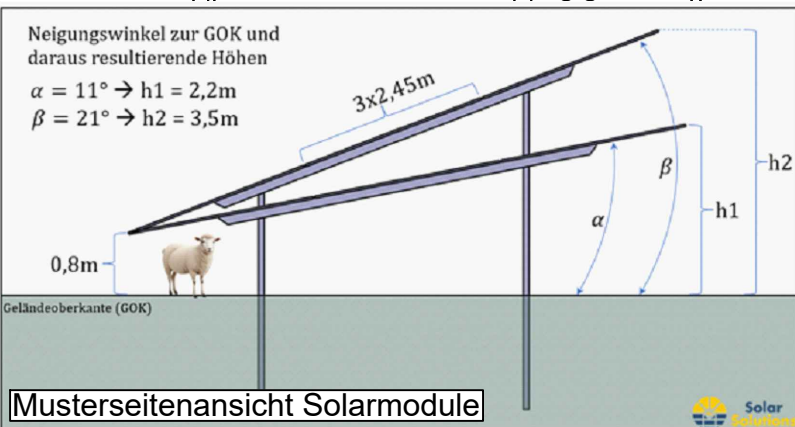
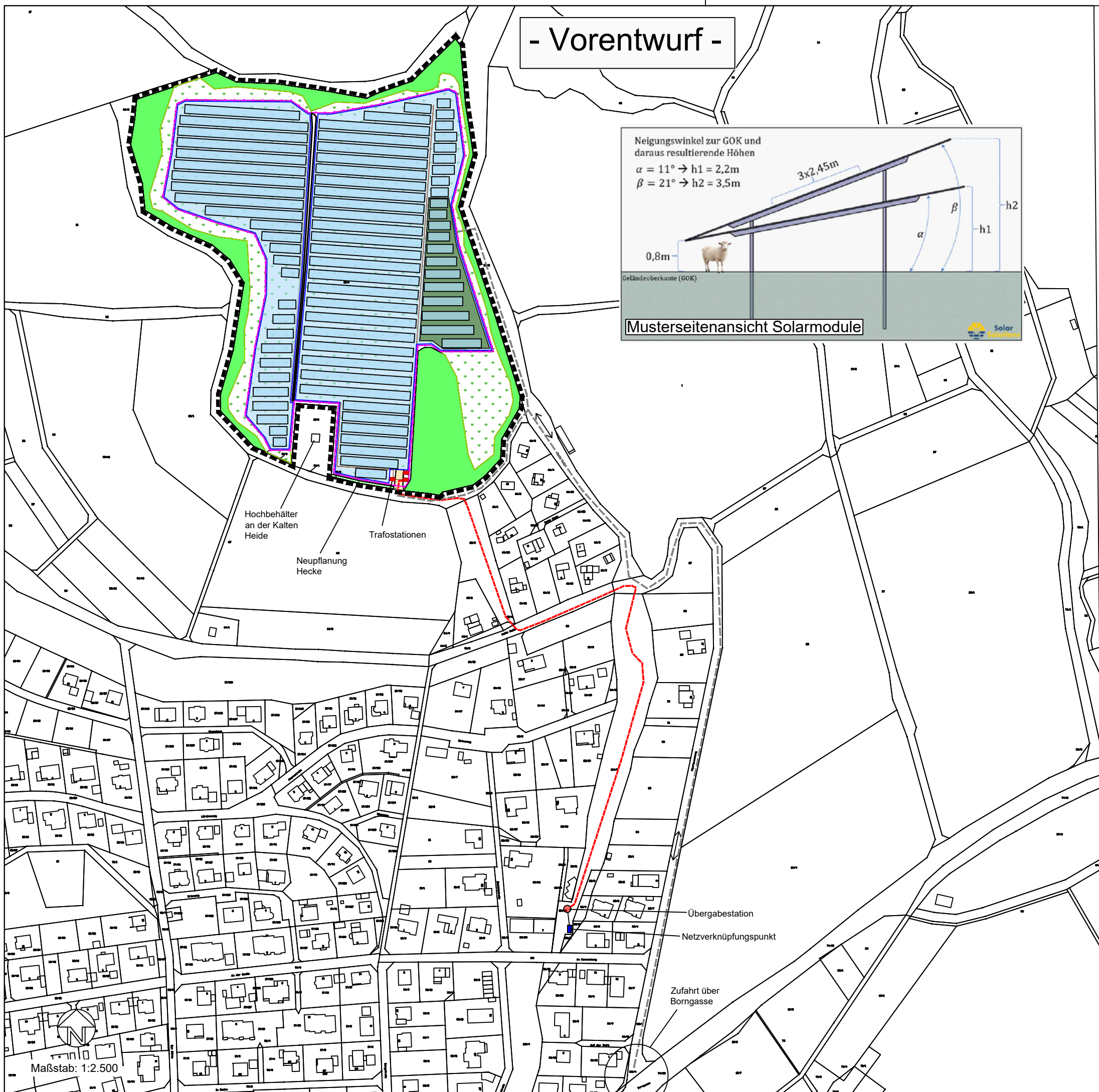











- Vorentwurf -



Legende

-  Grenze des räumlichen Geltungsbereichs (§ 9 Abs. 7 BauGB) (67.959m²)
-  Aufgeständerte Solarmodule
-  Baustelleneinrichtung, temporär
-  Zaunanlage mit 20 cm Bodenfreiheit
-  Verkehrliche Erschließung, Zu- und Abfahrt
-  Erdkabel, Netzanschluss Mittelspannung
-  Trafostationen (innerhalb der Zaunanlage)
-  Übergabestation (außerhalb)
-  Netzverknüpfungspunkt (NVP) EAM

Gemeindevorstand
 der Gemeinde Alheim



Vorhaben- und Erschließungsplan
 zum Vorhabenbezogenen
 Bebauungsplan Nr. 51
 "PV-Freiflächenanlage
 Hochbehälter Heinebach"
 der Gemeinde Alheim

Maßstab: 1:2.500